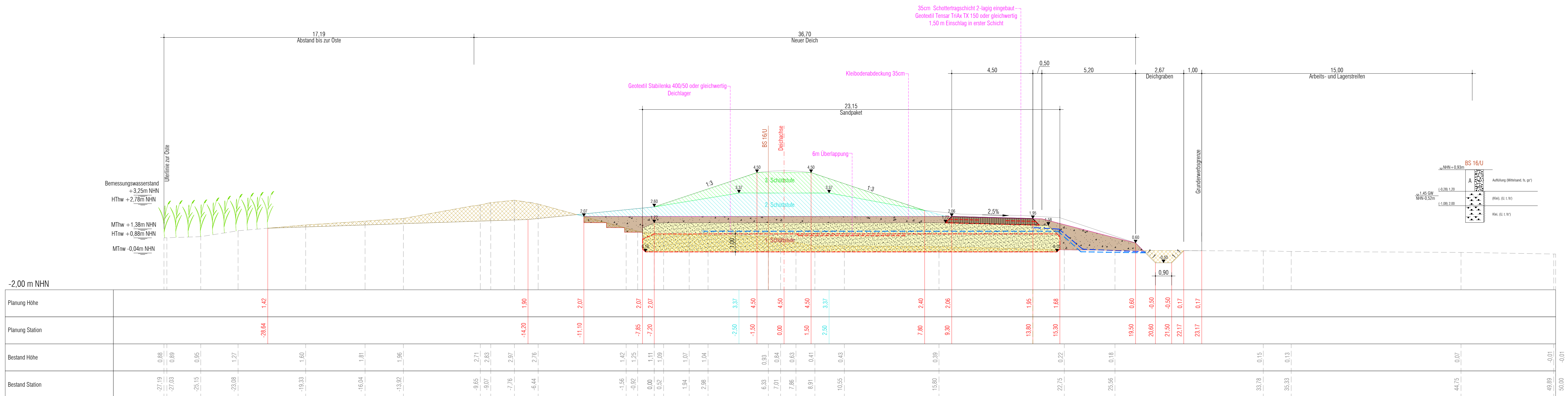
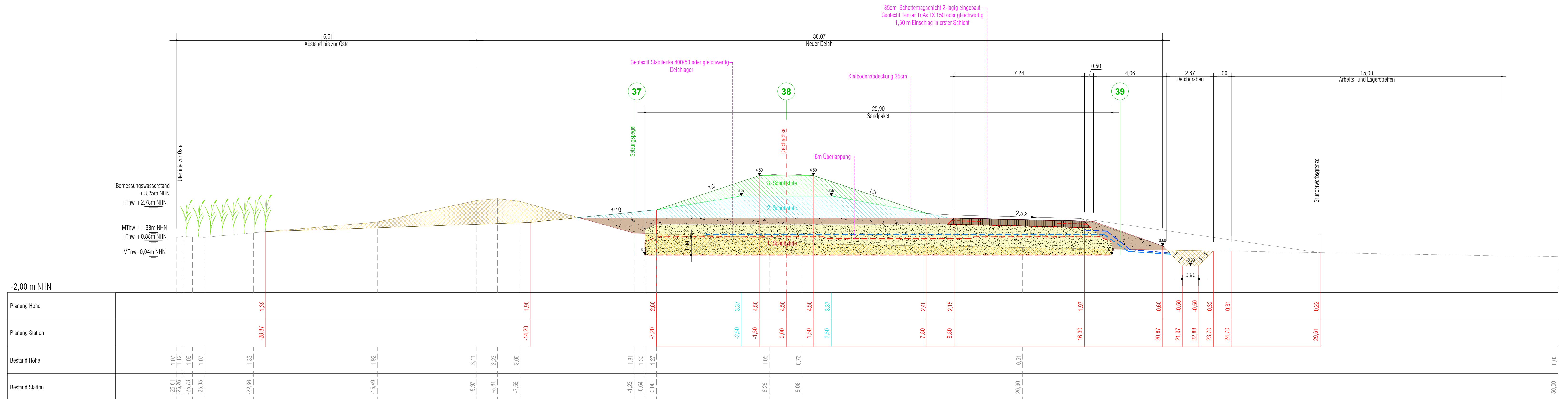
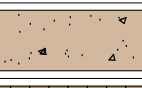



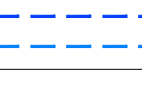







**1+300**  
Deichachse geplant





**1+250**  
Deichachse geplant



Zeichenerklärung			
Planung			
	Sandpaket		1. Schüttstufe
	Kleibodenbedeckung 1. Schüttstufe		2. Schüttstufe
	Schottertragschicht		3. Schüttstufe
	Geogitter / Geotextil		Bodenabtrag für Sandpaket
	Drainage		Bodenabtrag für Schüttstufen 2 + 3

Index	Datum	Änderung	Gezeichnet
<div style="display: flex; justify-content: space-around; align-items: center;"> <div style="text-align: center;">  <p><b>Ostedeichverband</b> Körperschaft des öffentlichen Rechts</p> </div> <div style="text-align: center;">  <p><b>CONTUR</b> Ingenieur- und Vermessungsbüro</p> </div> </div> <div style="display: flex; justify-content: space-between; margin-top: 10px;"> <div style="width: 45%;"> <p>Bahnhoferstraße 4/39 21244 Weyhe Tel.: 04244 598433-0</p> </div> <div style="width: 45%;"> <p>info@contur-gmbh.de www.contur-gmbh.de</p> </div> <div style="width: 45%;"> <p>Stader Straße 34 21242 Bremerheide Tel.: 04245 809433-0</p> </div> </div>			

## Aus- und Neubau des Ostedeichs im Bereich Ostendorf bis Gräpel

## AUSFÜHRUNGSPLANUNG

Projekt: P24-024	Vermessung: -	<h3 style="margin: 0;">Ausbauquerschnitt 1 + 250</h3> <h3 style="margin: 0;">Ausbauquerschnitt 1 + 300</h3>
Bearbeitet: Ringe	Aufgestellt: -	
Gezeichnet: Steffens	Gezeichnet: 08.05.2026	
		Maßstab <b>1 : 100</b>
		Blattnummer <b>5.13</b>